








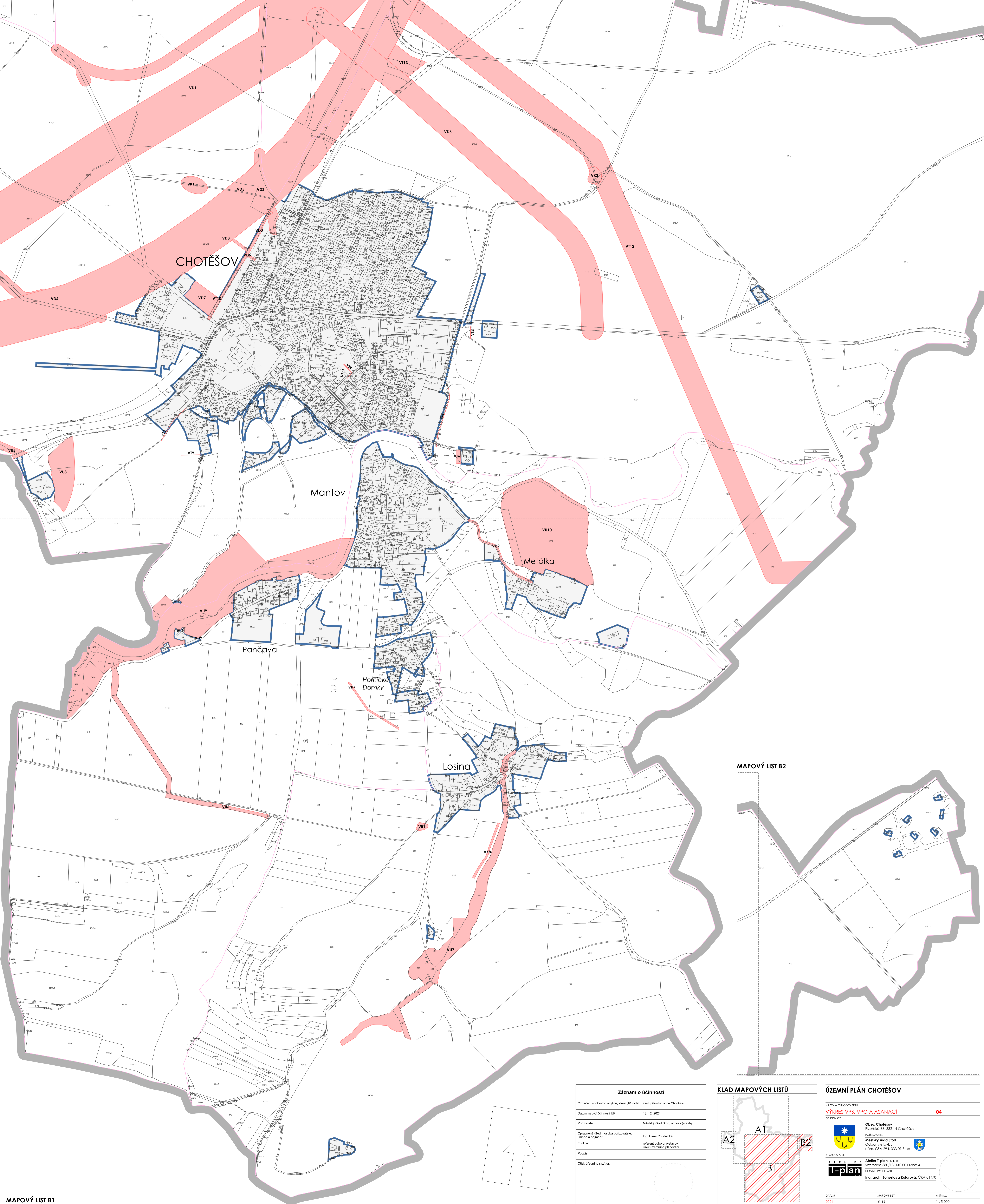


ÚZEMNÍ PLÁN CHOTĚŠOV

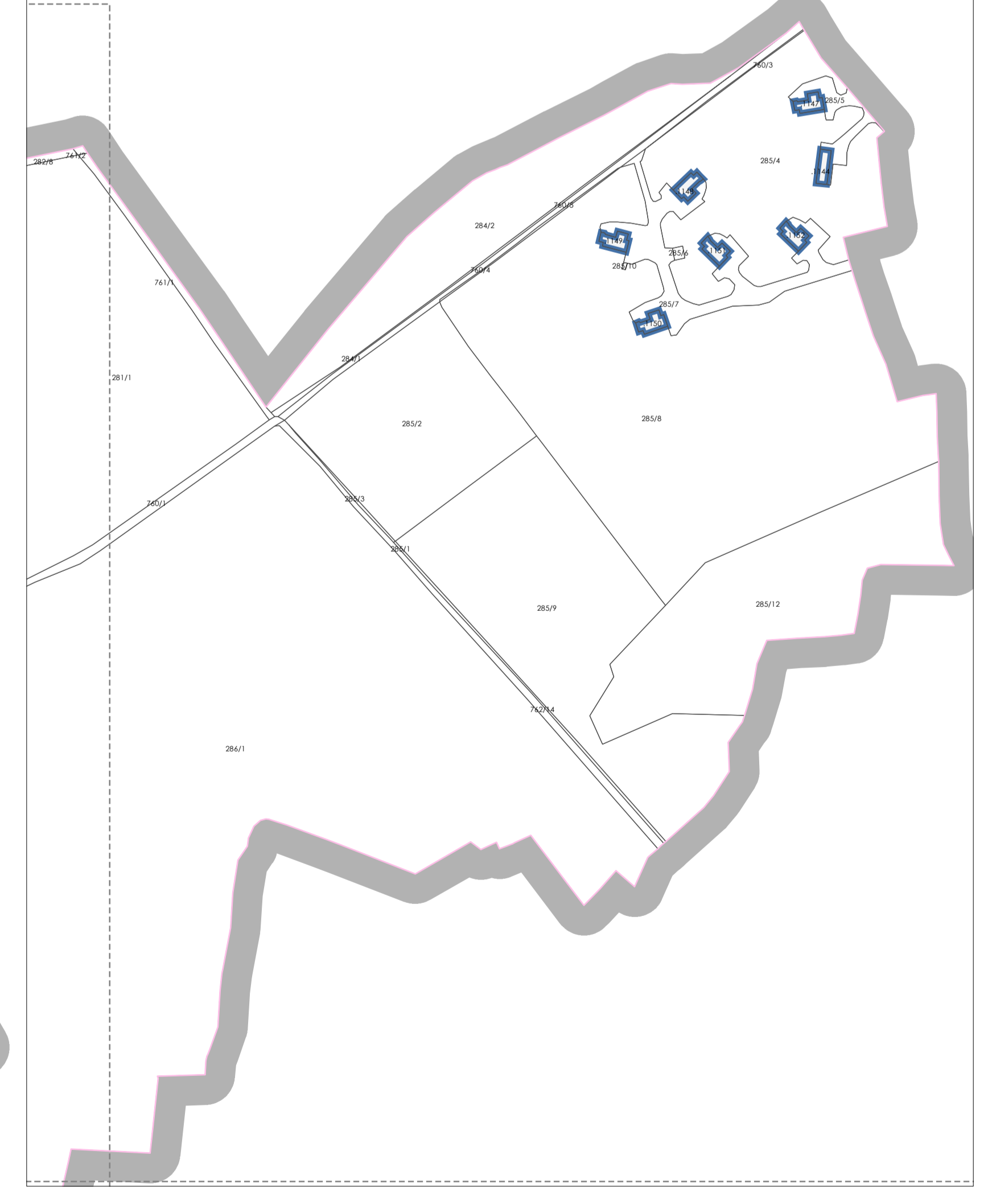
VÝKRES VEŘEJNĚ
PROSPĚŠNÝCH STAVEB,
OPATŘENÍ A ASANACÍ

1 : 5 000

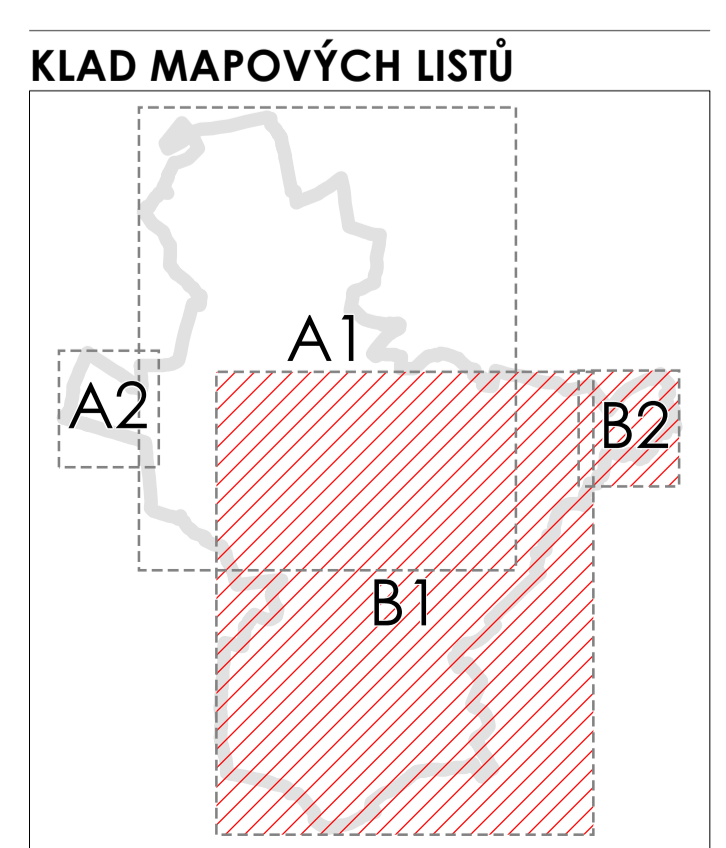
- ADMINISTRATIVNÍ HRANICE**
-  HRANICE ŘEŠENÉHO ÚZEMÍ
 -  KATASTRÁLNÍ ÚZEMÍ
 -  PARCELA
 -  KLAD MAPOVÝCH LISTŮ
- ADMINISTRATIVNÍ ČLENĚNÍ**
- CHOTĚŠOV** ADMINISTRATIVNÍ OBEC
Mantov ČÁST OBCE
Metálka ZÁKLADNÍ SÍDELNÍ JEDNOTKA
Hornické Domky LOKALITA
-  ZASTAVĚNÉ ÚZEMÍ K 7. 5. 2024
-  PLOCHY A KORIDORY S MOŽNOSTÍ VYVLASTNĚNÍ
- VEŘEJNĚ PROSPĚŠNÉ STAVBY DOPRAVNÍ A TECHNICKÉ INFRASTRUKTURY:**
-  VD DOPRAVNÍ INFRASTRUKTURA
 -  VT TECHNICKÁ INFRASTRUKTURA
 -  VT TECHNICKÁ INFRASTRUKTURA VYJÁDRĚNÁ ČÍRA
- VEŘEJNĚ PROSPĚŠNÁ OPATŘENÍ:**
-  VU ZALOŽENÍ PPKVŮ PŘEMĚNNÝCH SYSTÉMŮ EKOLOGICKÉ STABILITY
 -  VE SNAŽENÍ CHRAZENÍ V ÚZEMÍ POVOZOVÁNÍ A JINÝMI PŘÍRODNÍMI KATASTROFAMI
 -  VR ZVÝŠOVÁNÍ RETENČNÍ SČOPNOSTI ÚZEMÍ



MAPOVÝ LIST B2



Záznam o účinnosti	
Označení správního orgánu, který ÚP vydal:	zastupitelstvo obce Chotěšov
Datum nabytí účinnosti ÚP:	18. 12. 2024
Příjizvatel:	Městský úřad Blatná, odbor výstavby
Doplněná úřední osoba pořizovatele územního plánu:	Ing. Hana Roudnická
Funkce:	referent odboru výstavby a územního plánování
Podpis:	
Odkaz úředního razítka:	



ÚZEMNÍ PLÁN CHOTĚŠOV

NAZEV A OBLAST VÝKRESU: **VÝKRES VPS, VPO A ASANACÍ 04**

OBCEHRADE: **Obec Chotěšov**
 PŘÍROZÁVĚ: **Městský úřad Blatná**
 Odbor výstavby a územního plánování
 nám. ČSA 294, 333 01 Blatná

PRACOVNÍK: **Atelier T-plan, s. r. o.**
 Sezemčova 350/13, 140 00 Praha 4
 HLAVNÍ PROJEKTANT: **Ing. arch. Bohuslava Kolářová, ČKA 01470**

DATUM: 2024 MAPOVÝ LIST: B1, B2 MĚŘÍTKO: 1 : 5 000

MAPOVÝ LIST B1

