
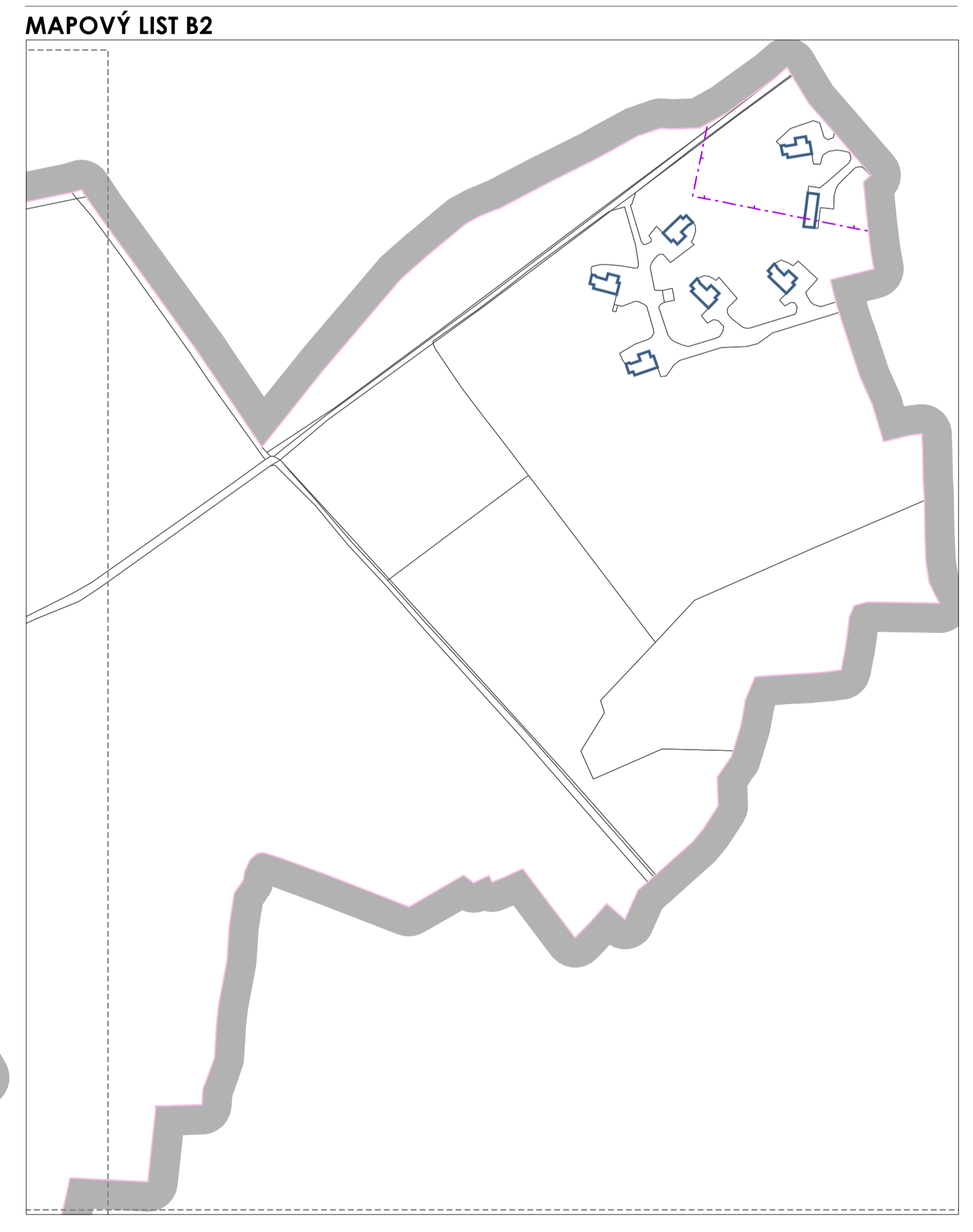
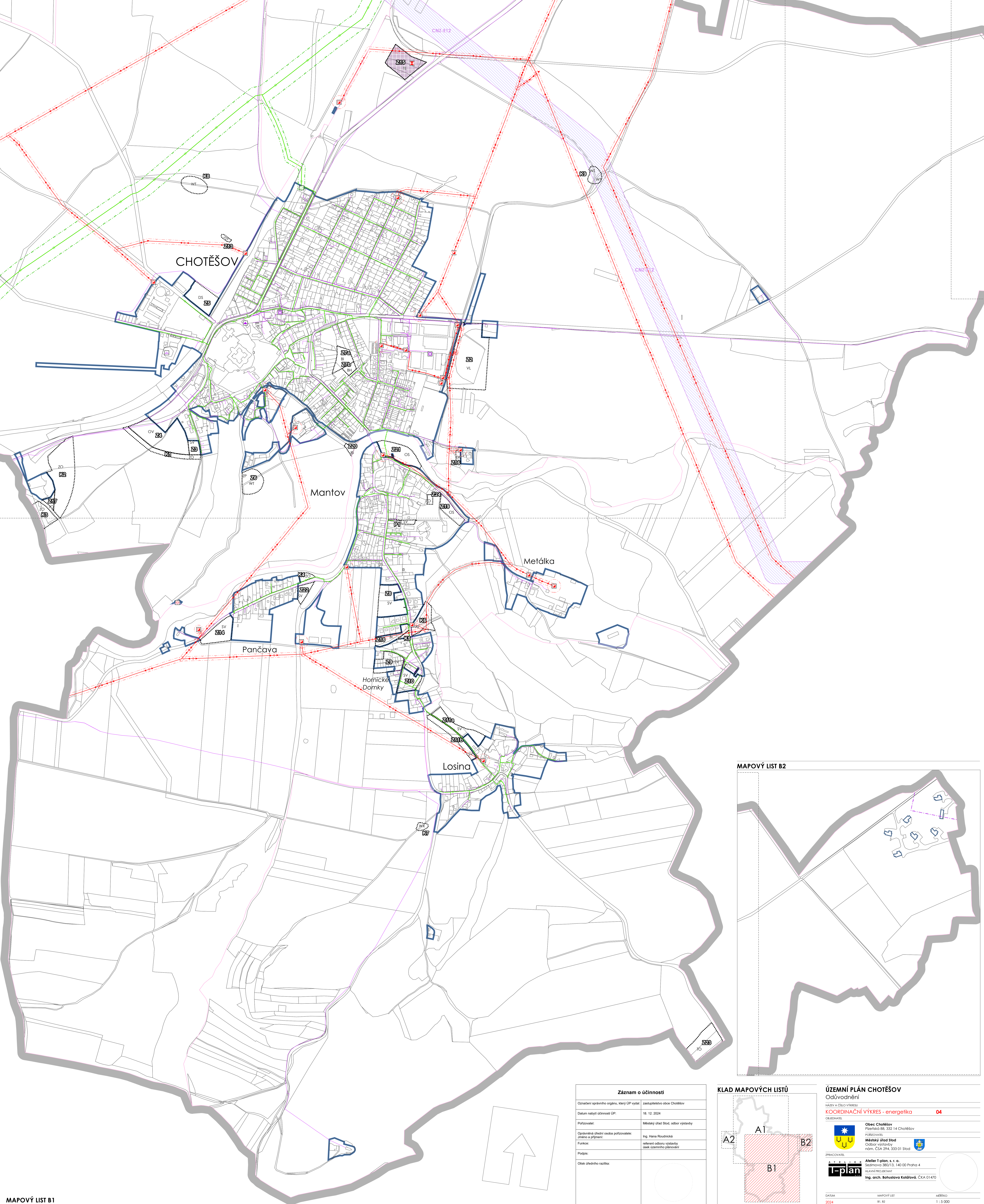




# ÚZEMNÍ PLÁN CHOTĚŠOV

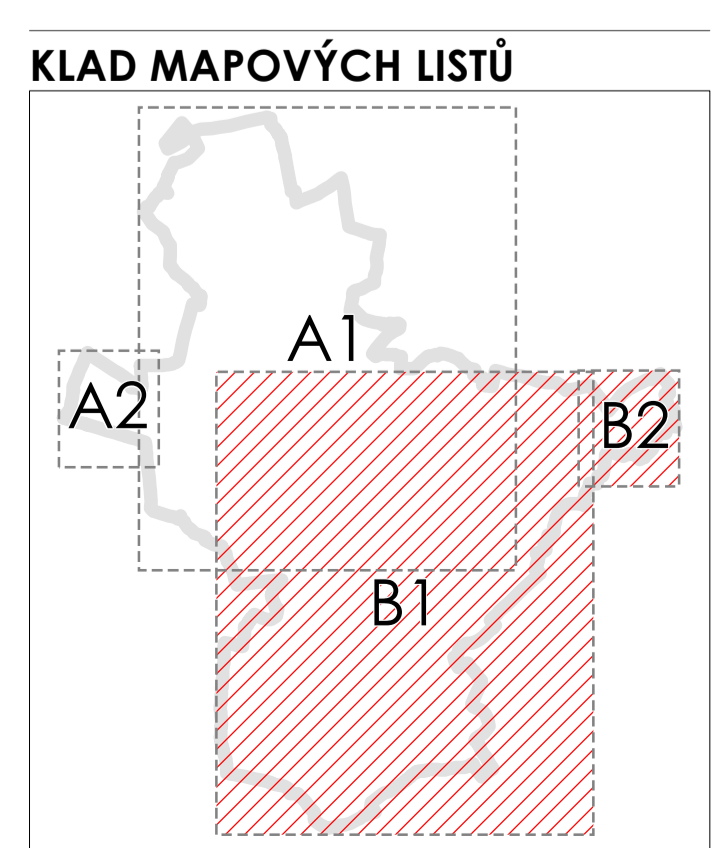
## ODŮVODNĚNÍ KOORDINAČNÍ VÝKRES KONCEPCE VEŘEJNÉ INFRASTRUKTURY - ENERGETIKA 1 : 5 000

- ADMINISTRATIVNÍ HRANICE**
- HRANICE ŘEŠENÉHO ÚZEMÍ
  - KATASTRÁLNÍ ÚZEMÍ
  - PARCELA
  - KLAD MAPOVÝCH LISTŮ
- ADMINISTRATIVNÍ ČLENĚNÍ**
- CHOTĚŠOV** ADMINISTRATIVNÍ OBEČ  
**Mantov** ČÁST OBEČ  
**Metálka** ZÁKLADNÍ SĚDLENÍ JEDNOTKA  
**Hornické Domky** LOKALITA
- ZASTAVĚNÉ ÚZEMÍ K 7. 5. 2024
- ROZVOJOVÉ PLOCHY**
- ZASTAVĚNÁ PLOCHA
  - PLOCHA PŘESTAVBY
  - PLOCHA ZMĚN V KRAJINĚ
- ENERGETIKA**
- STAV**
- NÁVRH
  - MALÁ VODNÍ ELEKTŘARNA
  - DISTRIBUČNÍ TRAFOSTANICE
  - VENKOVNÍ STANICE (ROZVODNA, TRANSFORMOVNA)
  - ENERGETIKA
  - REGULAČNÍ/MĚŘICÍ STANICE VTL
  - VEDENÉ EL. SÍTĚ VN
  - VEDENÉ EL. SÍTĚ VN 110 KV
  - PLYNOVOD VTL
  - PLYNOVOD STL
  - OCHRANNÉ PÁSMO PLYNOVODU
  - BEZPEČNOSTNÍ PÁSMO PLYNOVODU VTL
  - OCHRANNÉ PÁSMO VEDENÉ ELEKTRICKÉ SÍTĚ
  - OCHRANNÉ PÁSMO ELEKTRICKÉ STANICE
- SPOJE**
- RADIOVÁ STANICE NA RR TRASE
  - ZÁKLADNOVÁ STANICE
  - BĚŽE NEURČENÁ KOMUNIKAČNÍ ZAŘÍZENÍ
  - DÁLKOVÝ TELEKOMUNIKAČNÍ KABEL
  - KOMUNIKAČNÍ VEDENÍ
  - OCHRANNÉ PÁSMO RADIOVÉHO TRASY (RR)



**Záznam o účinnosti**

Označení správního orgánu, který ÚP vydal	zastupitelstvo obce Chotěšov
Datum nabytí účinnosti ÚP	18. 12. 2024
Příjizvatel	Městský úřad Stod, odbor výstavby
Doplněná úřední osoba pořizovatele územní a plánovací	Ing. Hana Roudnická
Funkce	referent odboru výstavby a územní plánování
Podpis	
Odkaz úředního razítka:	



**ÚZEMNÍ PLÁN CHOTĚŠOV**  
 Odůvodnění  
 NÁZEV A OBLAST VÝKRESU  
**KOORDINAČNÍ VÝKRES - energetika 04**

OBEC/HRANICE: **Obec Chotěšov**  
 PŘÍROZDAVATEL: **Městský úřad Stod**  
 Odbor výstavby  
 nám. ČSA 294, 333 01 Stod

PRACOVNÍK: **Atelier T-plan, s. r. o.**  
 Sezemova 350/13, 140 00 Praha 4  
 HLAVNÍ PROJEKTANT: **Ing. arch. Bohuslava Kolářová, ČKA 01470**

DATUM: 2024  
 MAPOVÝ LIST: B1, B2  
 MĚŘÍTKO: 1 : 5 000