

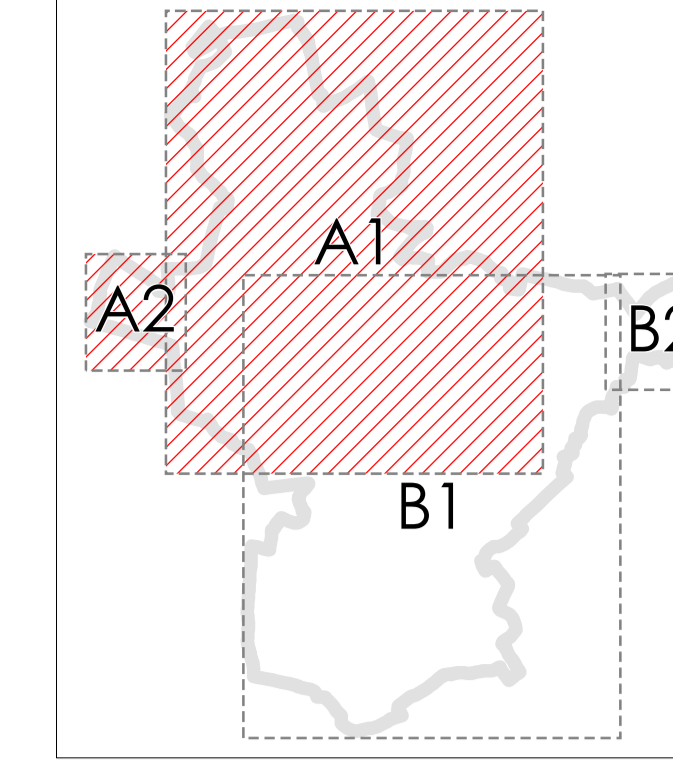


Záznam o účinnosti	
Označení správního orgánu, který ÚP vyřadil	zastupitelstvo obce Chotěšov
Datum nabytí účinnosti ÚP	18. 12. 2024
Požadovatel:	Městský úřad Stod, odbor výstavby
Oprávněná (fyzická) osoba pořizovatel:	Ing. Hana Roudnická
Funkce:	referent odboru výstavby lokalit opočetního plánování
Podpis:	
Ostatk úředního razítka:	

KLAD MAPOVÝCH LISTŮ



ÚZEMNÍ PLÁN CHOTĚŠOV

NÁZEV A ČÍSLO VÝKRESU:
VÝKRES VPS, VPO A ASANACÍ 04

OBCEVNÍ ÚZEMÍ:
Obec Chotěšov
Přerůvská 88, 332 14 Chotěšov
POŘIZOVATEL:
Městský úřad Stod
Odbor výstavby
nám. ČSA 294, 333 01 Stod

PRACOVNÍK:
A T E I E A
I-plan
Atelier I-plan, s. r. o.
Sezemčova 380/3, 140 00 Praha 4
IČ: 146 196 000
Ing. arch. Bohuslava Kolářová, ČKA 01470

ŠKALA: MAPOVÝ LIST 1:5 000
ČÍSLO: A1, A2



VÝKRES VEŘEJNĚ PROSPĚŠNÝCH STAVEB, OPATŘENÍ A ASANACÍ

1 : 5 000

- ADMINISTRATIVNÍ HRANICE**
- HRANICE ŘEŠENÉHO ÚZEMÍ
 - KATASTRÁLNÍ ÚZEMÍ
 - PARCELA
 - KLAD MAPOVÝCH LISTŮ
- ADMINISTRATIVNÍ ČLENĚNÍ**
- CHOTĚŠOV** ADMINISTRATIVNÍ OBEC
Mantov ČÁST OBCE
Metálka ZÁKLADNÍ SÍDELNÍ JEDNOTKA
Hornické Domky LOKALITA
- ZASTAVĚNÉ ÚZEMÍ** K 7. 5. 2024
- PLOCHY A KORIDORY S MOŽNOSTÍ VYVLASTNĚNÍ**
- VEŘEJNĚ PROSPĚŠNÉ STAVBY DOPRAVNÍ A TECHNICKÉ INFRASTRUKTURY:**
- VD DOPRAVNÍ INFRASTRUKTURA
 - VT TECHNICKÁ INFRASTRUKTURA
 - VT TECHNICKÁ INFRASTRUKTURA VYJÁDRĚNÁ ČÍRA
- VEŘEJNĚ PROSPĚŠNÁ OPATŘENÍ:**
- VU ZALOŽENÍ PPKVŮ PŘEMĚNNÝCH SYSTÉMŮ EKOLOGICKÉ STABILITY
 - VK SNAŽENÍ CHOVÁNÍ VEŘEJNÝCH POVOZŮ A JINÝCH PŘÍRODNÍCH KATASTROFAMI
 - VR ZVÝŠOVÁNÍ RETENČNÍ SČOPNOSTI ÚZEMÍ

