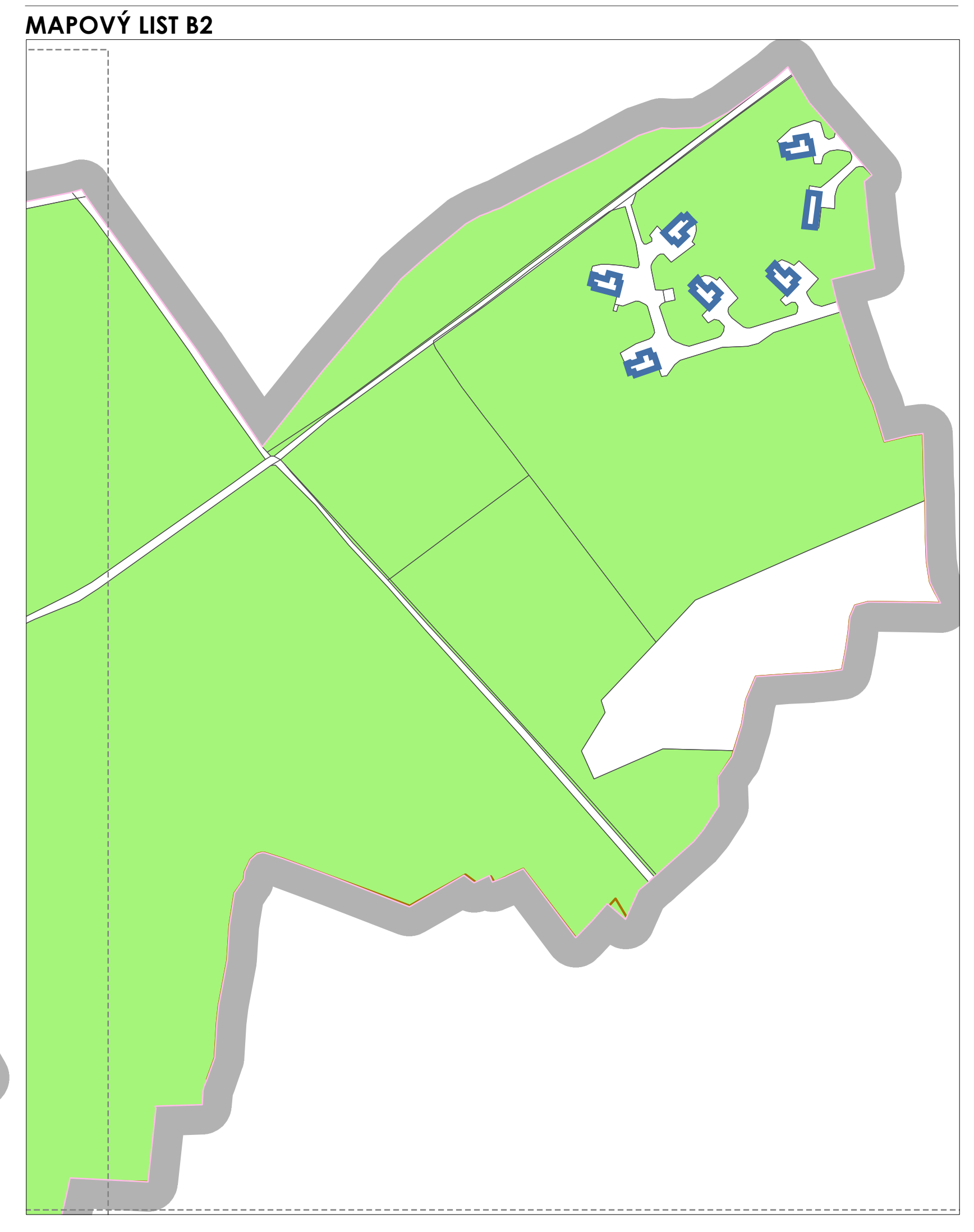
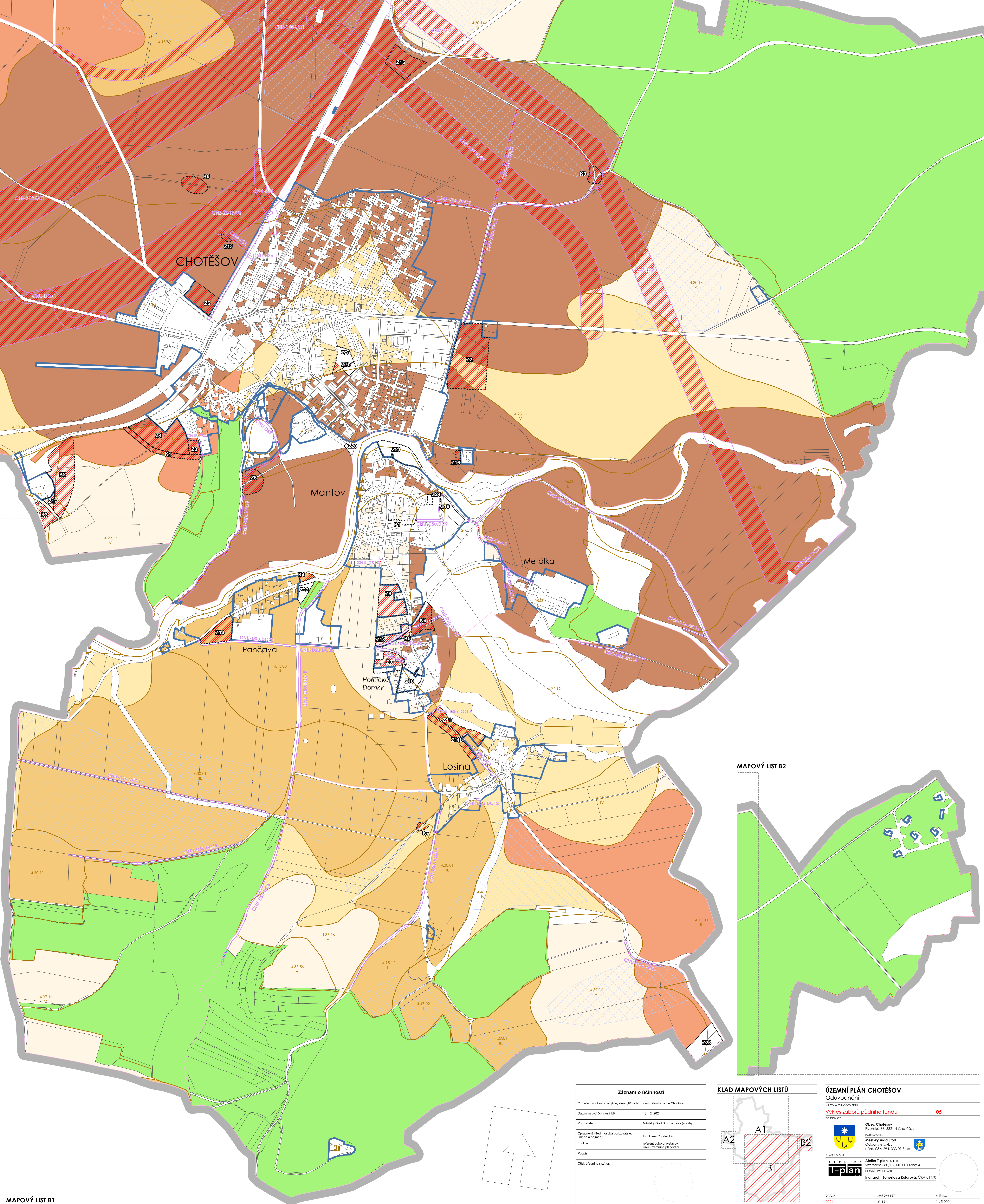


# ÚZEMNÍ PLÁN CHOTĚŠOV

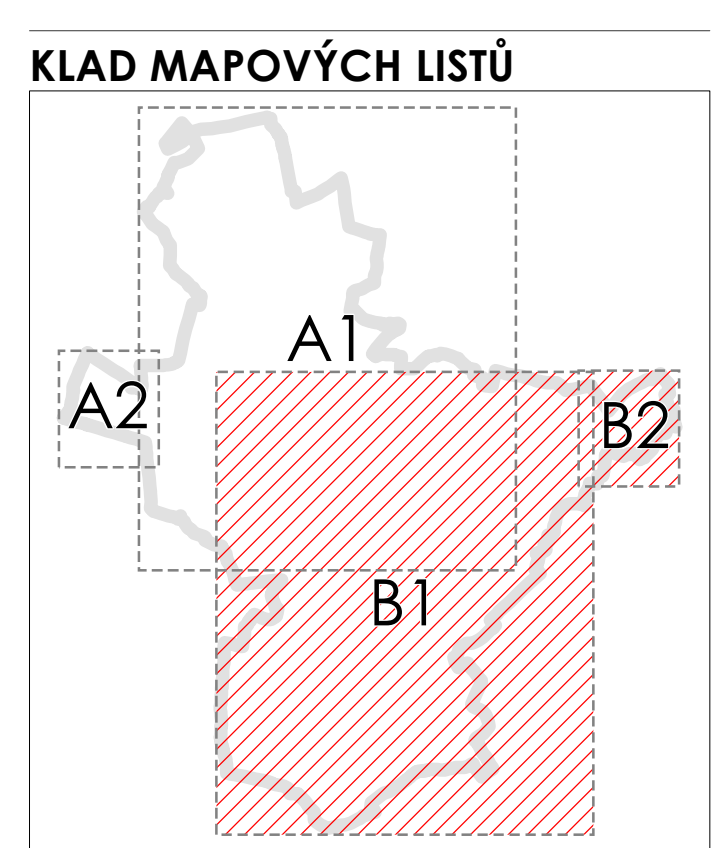
## ODŮVODNĚNÍ VÝKRES ZÁBORŮ PŮDNÍHO FONDU 1 : 5 000

- ADMINISTRATIVNÍ HRANICE**
- HRANICE ŘEŠENÉHO ÚZEMÍ
  - KATASTRÁLNÍ ÚZEMÍ
  - FARCELA
  - KLAD MAPOVÝCH LISTŮ
- ADMINISTRATIVNÍ ČLENĚNÍ**
- CHOTĚŠOV** ADMINISTRATIVNÍ OBEC
- Mantov** ČÁST OBCE
- Metálka** ZÁKLADNÍ SÍDELNÍ JEDNOTKA
- Hornické Domky** LOKALITA
- KOZMOVÉ PLOCHY, KORIDORY**
- ZASTAVITELNÁ PLOCHA
  - PLOCHA PŘESTAVBY
  - PLOCHA ZMĚN V KRAJINĚ
  - KORIDOR VYMEZENÝ NAD PLOCHAMI S ROZDĚLNÝM ZPŮSOBEM VYUŽITÍ

- TŘÍDA OCHRANY ZPF**
- ZEMĚLSKÁ PŮDA S TŘÍDOU OCHRANY I
  - ZEMĚLSKÁ PŮDA S TŘÍDOU OCHRANY II
  - ZEMĚLSKÁ PŮDA S TŘÍDOU OCHRANY III
  - ZEMĚLSKÁ PŮDA S TŘÍDOU OCHRANY IV
  - ZEMĚLSKÁ PŮDA S TŘÍDOU OCHRANY V
  - BPEJ (KÓD A TŘÍDA OCHRANY)
- POZEMKY URČENÉ K PLNĚNÍ FUNKCE LESA**
- LES HOSPODÁŘSKÝ
  - INVESTICE DO PŮDY (PLOSĚNÍ ODVODNĚNÍ)
- PŘEDPOKLÁDANÝ ZÁBOR ZPF**
- PŘEDPOKLÁDANÝ ZÁBOR PUPFL



Záznam o účinnosti	
Období správního orgánu, který ÚP vydal	zastupitelstvo obce Chotěšov
Datum nabytí účinnosti ÚP	18. 12. 2024
Přípravatel	Městský úřad Stod, odbor výstavby
Doplněná úřední osoba pořizovatele územního plánu	Ing. Hana Roudnická
Funkce	referent odboru výstavby a územního plánování
Prápek	
Odkaz úředního razítka:	



**ÚZEMNÍ PLÁN CHOTĚŠOV**  
Odůvodnění  
Výkres záborů půdního fondu **05**

OBCEHATEL: **Obec Chotěšov**  
Přemysla III. 332/14 Chotěšov

POŘIZOVATEL: **Městský úřad Stod**  
Odbor výstavby  
nám. ČSA 294, 333 01 Stod

PRACOVNÍK: **Atelier T-plan, s. r. o.**  
Sezemova 350/13, 140 00 Praha 4  
HLAVNÍ PROJEKTANT: **Ing. arch. Bohuslava Kolářová**, ČKA 01/470

DATA: 2024  
MAPOVÝ LIST: B1, B2  
MĚRKO: 1 : 5 000